

**ВСЕРОССИЙСКИЙ ДЕТСКИЙ КОНКУРС НАУЧНО-
ИССЛЕДОВАТЕЛЬСКИХ И ТВОРЧЕСКИХ РАБОТ
«ПЕРВЫЕ ШАГИ В НАУКЕ»**

Направление: краеведение

**Тема: Отражение ландшафтных особенностей в названиях микротопонимов с.
Краснолипье**

Соискатель: Крюков Виталий Леонидович

Научный руководитель: Суровцева Елена Ивановна

Место выполнения работы: с. Краснолипье

СОДЕРЖАНИЕ

ВВЕДЕНИЕ	3
ГЛАВА I. ПРОИСХОЖДЕНИЕ НАЗВАНИЯ СЕЛА КРАСНОЛИПЬЕ.....	4
1.1 Географическое положение населенного пункта	4
1.2 История происхождения села.....	4
ГЛАВА II. МИКРОТОПОНИМЫ МАЛЫХ ОБЪЕКТОВ ПОСЕЛЕНИЯ.....	5
2.1 Что такое топонимы?.....	5
2.2 Топонимы села Краснолипье.....	5
2.3 Составление перечня названий топонимов поселения	9
2.4 Создание топонимической карты поселения.....	10
ЗАКЛЮЧЕНИЕ	11
Список источников и литературы.....	12
Приложения	13

ВВЕДЕНИЕ

Данная работа посвящена изучению происхождения названий объектов села Краснолипье. Географические названия урочищ, оврагов, лесов, балок и других объектов хорошо передают ландшафтные особенности любой территории. И внимательное изучение только названий помогает составить близкую к действительности географическую характеристику местности.

Объект исследования - природные ландшафты родного села.

Предмет исследования - объекты природы нашего края, в названиях которых отражаются ландшафтные особенности местности.

Актуальность проекта

Исследования по этой теме очень важны, поскольку во многих географических названиях отражены факты истории населения, особенности жизненного уклада крестьянина. В силу особенностей своего существования этот языковой материал может исчезнуть, поэтому собрать и сохранить его чрезвычайно важно для современного поколения.

Осуществляя сбор и обработку информации по происхождению микротопонимов села, мы использовали различные источники информации, включая этимологический словарь русского языка М. Фасмера, толковый словарь русского языка Н. Д. Ушакова.

Цель исследовательской работы: изучение микротопонимов своего края, в названиях которых отразились ландшафтные особенности местности.

Задачи:

1. Осуществить сбор информации по теме исследования.
2. Углубить знания о происхождении села Краснолипье.
3. Составить перечень названий топонимов села.
4. Объяснить происхождение некоторых топонимических названий местности.
5. Создать топонимическую карту Краснолипьевского сельского поселения.

Методы исследования: работа с литературой; изучение карт;

работа с различными архивными источниками информации; поисковый;
опрос жителей села; использование толковых и этимологических словарей.

Результатом данного исследования стало:

- 1) Составление перечня названий топонимов села Краснолипье (41 название).
- 2) Объяснение происхождения некоторых топонимических названий местности.
- 3) Создание топонимической карты Краснолипьевского сельского поселения.

Прикладная и учебно-просветительская значимость моей работы заключается в возможности использования её результатов на уроках географического и исторического краеведения в школах нашего района.

ГЛАВА I. ПРОИСХОЖДЕНИЕ НАЗВАНИЯ СЕЛА КРАСНОЛИПЬЕ

1.1 Географическое положение населенного пункта

Село Краснолипье расположено в центре Репьевского района и удалено от районного центра на 18 км. Общая площадь поселения – 9473 га, протяженность с севера на юг – 4 км 800 м. Село размещается на отрогах Среднерусской возвышенности на высоте 210 м над уровнем моря. Ландшафтные территории Краснолипья имеют уклон в сторону Дона и Потудани. Это послужило причиной образования большой водной эрозии и многочисленного количества оврагов. Основная часть дождевых и талых вод стекают в восточном направлении в Платавский лог и дальше по руслу уже не существующей реки воды текут через Скорицкое, Фабрицкое, Ульяновку и впадают в реку Потудань. Другая половина дождевых и талых вод стекает в противоположном направлении, в сторону Большого лога.

Граница разделения стока талых вод или водораздел условно проходит по дороге Россошки – Репьевка. В отдельных местах истинный водораздел отклоняется от дороги, но на незначительное расстояние. И хотя воды стекают в разных направлениях, пункт их назначения один: река Потудань, а затем Дон.

Наша местность богата мелом. При бурении скважин и геологических исследованиях выявлено, что мел залегает повсюду и толщина пласта в пределах поселения достигает 82 м, у хутора Дубинина – 50 м.

Общее количество проживающих на территории Краснолипьевского сельского поселения граждан на 1 января 2019 года равно 1556 человек¹. Кроме административного центра поселения, в его состав входит еще хутор Дубинин (приложение 1, рис. 1; приложение 2, рис. 2), в котором сейчас не проживает ни одного жителя. Ойконим — краснолипчане. Наше село является одним из крупнейших поселений в районе, наряду с Репьевкой и Истобным.

1.2 История происхождения села

Село Краснолипье основано в конце XVII века (1680-1690). Заселение шло по инициативе правительства служилыми людьми, которые охраняли южную границу Московского государства от татар. Первыми поселенцами были выходцы из села Архангельского (Гольшовка) Коротоякского уезда. В начале XVIII века к ним подселилась еще одна группа служилых людей, переведенная сюда из Землянского и Задонского уездов. Основателям нравилось место, на котором они построились. Низина называлась Красным Логом. И село в старину называлось **Красным**, т. е. красивым. А слово «лог» в кратком словаре местных географических терминов,

¹Краснолипьевское поселение: итоги, перспективы./ Репьевские Вести.- 25 февраля 2019. -№15 (11376). С. 5

встречающихся в топонимии Подворонежья обозначает плосковидную балку². Вероятнее всего, как во всяком случае утверждают местные легенды, название свое село обрело практически сразу после основания за необычайную красоту и уют, царившие в небольшом поселении. А близ него произрастали красивые липы, что породило второе название села, которое, начиная с XIX века закрепилось окончательно - *Краснолипые*. Но этому предшествовал еще один топоним – *Краснолипы*, который просуществовал не долго. Заселение села началось около конюшни, вблизи церкви (территория современного стадиона). К сожалению, эти постройки не сохранились до нашего времени и только по фотографиям мы можем воссоздать представление о прошлом села (приложение 2, рис. 3).

Село Краснолипые с момента образования и до 1923 года входило в Нижнедевицкий уезд. Вначале оно относилось к Истобинской волости (1861-1905гг.), а потом (1905-1920) - к Краснолипыевской. С 1920г. по 1923 г. – снова к Истобинской волости и только в 1924 году вошло в состав Репьевской волости Острогожского уезда³.

ГЛАВА II. МИКРОТОПОНИМЫ МАЛЫХ ОБЪЕКТОВ ПОСЕЛЕНИЯ

2.1 Что такое топонимы?

Всякий человек интересуется, почему так, а не по-другому, называется то или иное место. Немало легенд о происхождении географических названий передается из поколения в поколение. Необычные названия, разбросанные на карте, и их значение и происхождение изучает отдельная наука топонимика. Именно она может дать ответ на вопрос, что такое топоним.

Топоним – слово греческого происхождения, состоящее из двух частей: тоπος – «место» и онома, или онима, - «имя». Следовательно, топонимы - это названия любых географических объектов, расположенных на нашей планете. Свои имена имеют леса и поля, овраги и балки, урочища. Такие названия, как правило, не найти на карте. О них знают лишь местные жители. Народные предания, легенды, объясняют многие названия, но факты, сообщаемые в преданиях, не всегда следует принимать на веру, хотя, иногда в них есть и доля истины. Заглянем в историю происхождения некоторых названий нашей местности.

2.2 Топонимы села Краснолипые

Урочище Красное (Казенное)

Урочище Красное располагается на северо - востоке нашего поселения и представлено одним из крупнейших лесных массивов края (приложение 3, рис. 4, 5). Лес занимает площадь 309

²Подворонежье. Под редакцией Ф.Н. Милькова. Изд-во ВГУ, Воронеж, 1973, с. 197.

³Новь колхозного села. – Воронеж, Центрально-Черноземное книжное издательство, 1982. – 132 с.

гектаров. В прошлом он состоял из нескольких урочищ: Гордеев Вершок, Озерки (приложение 4, рис.6), Куст, Красное и Казенное. Каждое урочище являлось частным владением. Однако, урочище Казенное, состоявшее из чистого строевого дуба, являлось государственной собственностью. О чем нам говорит само название. «Казенное» происходит от «казны», а это означает, что государство выступает как владелец этих средств⁴. Действительно, урочище было обнесено земельным рвом и охранялось царскими воеводами⁵. С приходом Советской власти было ликвидировано частное владение лесом, а все урочища объединены в общий Государственный лесной фонд Красное. Название леса Красное произошло от названия села и включало в себя понятие красивое.

Лес Красное прилегает к селу на протяжении более двух километров и в основном к широкой прямолинейной улице Красная Долина. И здесь прилагательное *Красное* означало *красивый*. Теперь эта улица заасфальтирована и называется улицей Мира. Вот так, название села дало название урочищу, лесу, улице, колхозу (в XIX веке колхоз назывался Красная Нива, а другие Красный Восток и Красная Заря).

Урочище Лутово

Лутово – небольшой, в два десятка гектаров, лесной массив, расположенный на юго-восточной окраине села Краснолипья (приложение 4, рис.7). Это приовражный лес, занимающий в основном вершину балки, склоны, дно и в некоторых местах «выползающий» на прилегающие стороны.

Интересно название этого замечательного урочища. Его происхождение рассказывает нам об особенностях растительного мира, условиях жизни и занятиях людей нашего края в те далекие времена.

Слово «*Лут*» есть в этимологическом словаре русского языка М. Фасмера. Оно обозначает «*лыко, кора липы*». С тем же значением употреблялось раньше в речи и слово женского рода «*Луть*». Известно было и слово «*Лутье*», которым называли «*молодой липовый лес, пригодный для дранья лыка*». Древнерусское обозначение слова «*Лут*» – «*молоденькая липа, кора снее*»⁶. Теперь название урочища Лутово легко объяснимо. Это то место, где растут деревья, пригодные для дранья лыка.

Леса, находившиеся вблизи Краснолипья издавна давали материал для изготовления лаптей. Особенно ценилось лыко трехлетних кожистых лип.

⁴Ожегов С.И. Толковый словарь русского языка: 80 000 слов и фразеологических выражений/ Российская Академия наук. Институт русского языка им. В.В.Виноградова. – 4 е изд. дополненное. – М.: Азбуковик, 1999. – 944 стр. с. 243.

⁵Архивные материалы. Краснолипьевский народный музей. Красное

⁶Фасмер М. Этимологический словарь русского языка. Издательство «Прогресс», Москва, 1973 г. Том II, стр. 536.

Еще во времена Крещения Руси, то есть более тысячи лет назад, население делилось на лапотное и нелапотное. Аналогично подразделялись и села. Например, Краснолипье, Новосолдатка относились к лапотным селам, а хутора Касьянов, ныне Дубинин и Скорицкое – к нелапотным⁷.

Человек использовал не только кору, но и мягкую древесину – чудесный материал для многих изделий: деревянной посуды, ульев, игрушек, украшений художественной резьбой от карнизов и рам крестьянских изб до иконостасов церквей. Использовалась липа и для приготовления пищи в голодное послевоенное время. Из воспоминаний Натальи Михайловны Араловой (1931 г.р.): «...липуху пойдем с матерью в мешок надерем, посушим, потолкем и сделаем блинов...

- А что такое *липуха*?

- Дерево такое...»⁸. Такая популярность была губительной для этого прекрасного дерева: оно подверглось массовому уничтожению. К концу 19 века липа в местных лесах встречалась все реже и реже. В Лутово она была почти полностью уничтожена.

Урочище Репное

Урочище *Репное* - один из микротопонимов, название которого происходит от слова «*репей*» и распространяется по всему Репьевскому району. Репейник расположен на нашем флаге и гербе. Существует одна из точек зрения, согласно которой название районного центра – села Репьевка – происходит от слова «*репей*»: «...но более вероятной кажется происхождение названия (закрепившемуся только в конце XVIII века) от слова "репей", что косвенно подтверждают названия хуторов того времени Репье и Репин Кут, а также название одного из урочищ – Репьевка»⁹. Таким образом, главная фигура мест, получивших название от сорной травы – репейник.

Такая версия происхождения слова прослеживается и у воронежского исследователя-краеведа Ивана Семеновича Ярцева. «Когда возникло название? Дать точный ответ, не имея документального подтверждения, невозможно. Бесспорно одно, что микротопоним по своему возрасту не старше села и возник не в XX в. Подобные названия мелких объектов не всегда долговечны. А это дошло до наших дней. Учитывая все это, можно утверждать, что крестьяне, работавшие на поле, вели с репейником долгую нелегкую борьбу. Если при современной механизации, при наличии гербицидов борьба с сорняками – дело нелегкое, то сколько же хлопот,

⁷Архивные материалы. Краснолипьевский народный музей. Лутово. Инв. №1339.

⁸Черенкова А.Д. Воронежские диалектные тексты как источник для изучения русского народного языка, истории и культуры народа. Учебное пособие / А.Д. Черенкова.- Воронеж: Полиграф, 2009. с. 71-73.

⁹Земля Репьевская. – Воронеж. Издательство им. Е.А. Болховитинова. 2002 г. с.31.

сил и времени надо было людям, жившие многие десятки лет тому назад, чтоб урожай от наступления вредных растений. И поэтому слова «репей», «репейник» были всегда на слуху, повторялись из года в год и послужили основой для рождения названия. Обычно люди говорят о том, что их волнует, радует, беспокоит. Вряд ли репей мог вызвать у земледельца чувство радости, эстетического наслаждения. Не было в нем и хозяйственной надобности. Напротив, где репей, там ниже урожай, там нельзя пасти овец; созревшие корзинки, цепляясь к руно, заволакиваются в шесть и прочно удерживаются в ней...»¹⁰.

Однако, обращаясь к обоснованию символики флага и герба Репьевского района, где главной фигурой является репейник, указывающий на имя района, следует отметить, что «репейник - растение, обладающее в геральдике большим позитивным смыслом: считается, что это растение притягивает и собирает вокруг себя добро. Репейник и репейное масло обладает целебным действием, несмотря на то, что в быту репейник часто воспринимается как сорная трава» (приложение 5, рис. 8,9). Таким образом, получается, что «добрых» мест у нас немало.

Описание урочища у Н.С. Ярцева: «Урочище Репное относится к государственному лесному фонду. Его площадь за последние десятилетия не претерпела существенных изменений и составляет 74 га. Одна часть находится на новосолдатской земле, вторая относится к Краснолипью. У жителей обоих сел лес имеет одинаковое название. Поля рядом, соседи встречались при обработке земли, при вырубке деревьев, однако эти контакты были кратковременными, эпизодическими. Более длительное, постоянное общение, основанное на общих интересах, могло быть у новосолдатских и краснолиповских пчеловодов. На опушке и прилегающих залежах среди разнотравья господствовали заросли репейников. А ведь лопух, некоторые виды чертополоха – медоносы. Сорное высокотравье быстро распространяются...Итак, название «Репное» могло возникнуть в одном селе, а потом перебраться в другое. Но, скорее всего, оно появилось одновременно в обоих селах от пчеловодов. Разумеется, это предположение, которое не лишено основания»¹¹.

Аналогичное происхождение имеет и Яр Репное, расположенный в западной части села Краснолипье (приложение 6, рис. 10). Ну, а значение слова «яр» известно, оно обозначает крупную, глубокую балку, овраг¹².

Урочище Высокое

¹⁰Ярцев И.С. Новосолдатка (Научно-популярное и краеведческое издание). Серия: «Земля Воронежская. Энциклопедия городов и сел» / И.С. Ярцев.- Воронеж: «Полиграфист» 1996. – 179 с., с. 57-58.

¹¹Ярцев И.С. Новосолдатка (Научно-популярное и краеведческое издание). Серия: «Земля Воронежская. Энциклопедия городов и сел» / И.С. Ярцев.- Воронеж: «Полиграфист» 1996. – 179 с., с. 57-58.

¹²Подворонежье. Под редакцией Ф.Н. Милькова. Изд-во ВГУ, Воронеж, 1973, с.199.

Высокое— это урочище государственного лесного фонда первой категории, площадью сто гектаров. Оно расположено на краснолиповских землях и занимает возвышенное место. Это положение и определило название урочища (приложение 6, рис. 11).

На всё четыре стороны от него имеется уклон. С северо-восточной стороны, прямо в лесу, начинается балка и разрастается в могучий лог. Особенность этого леса заключается в том, что основной лесной массив расположен на ровной поверхности. Деревья растут куртинами, имеются многочисленные поляны для сенокоса.

Урочище Босое

Опрос старожилы села не приносит нам положительного результата в поиске ответа на вопрос - почему урочище Босое в хуторе Дубининетак называется? Используя словарь, узнаем, что у урочища располагался Босый Лес, который был уничтожен во время Великой Отечественной войны (приложение 7, рис. 12). Лес с могучими дубами немцы спилили под корень и увезли стволы деревьев на строительство блиндажей фронтальной полосы. За прошедшие годы лес под руководством и охраной лесоводов восстановлен и состоит теперь из различных пород деревьев.

Обращаемся вновь к этимологическому словарю М. Фасмера. Там рассматриваются древнерусские слова *Босый*, *Босовъ* – эпитеты волка. Ближайшая этимология: волк "серый волк". Возможно, *Босое* имеет связь с *Босовъ*, т. к. это урочище у нас иногда еще именуется как *Босово*. Может быть, здесь и находится разгадка тайны названия? Тогда мы можем предположить, что Босое это место, где водились волки. И, наверное, тому подтверждение название леса - Босый¹³.

2.3 Составление перечня названий топонимов поселения

Перечень названий топонимов Краснолиповского сельского поселения

1. Ближний Вершок (овраг)
2. Большой (лог)
3. Борисовы штаны (урочище), х. Дубинин
4. Борки (яр)
5. Босый (лес), х. Дубинин
6. Высокое (урочище)
7. Вычкино (урочище)
8. Вязовой (овраг)
9. Галичье (урочище)
10. Гордеев (овраг)
11. Гранин Вершок (овраг)

¹³Фасмер М. Этимологический словарь русского языка. Издательство «Прогресс», Москва, 1973 г. Том I, стр. 199.

12. Дальний Вершок (урочище)
13. Демьянкин (урочище)
14. Долгий (овраг), х. Дубинин
15. Долгинький (урочище)
16. Егорова Ярушка (урочище)
17. Завалье (яр)
18. Искра (овраг)
19. Казенное (урочище)
20. Красное (урочище)
21. Крутой рынок (овраг)
22. Куст (урочище)
23. Лошадное (поле)
24. Лукьянов (урочище)
25. Лутово (урочище)
26. Малый Бугор (урочище)
27. Меловой Вершок (овраг)
28. Озерки (урочище)
29. Опрясин (овраг)
30. Орел
31. Орехов (овраг)
32. Осиновый кол (лог)
33. Палаты (овраг)
34. Платавский (лог)
35. Пупков (яр), х. Дубинин
36. Репное (урочище)
37. Ржавец (овраг)
38. Стербин (лог)
39. Трибухина лощина (урочище)
40. Троицына лощина (урочище)
41. Хомкина яруга (яр)

2.4 Создание топонимической карты поселения

Используя сводную схему Генерального плана Краснолипьевского сельского поселения Репьевского района Воронежской области мною была составлена карта топонимов (приложение 7, рис.13).

Заключение

На примере рассмотрения истории возникновения названий некоторых топонимов своей местности, мы узнали о том, как выглядели наши окрестности, как раньше жили крестьяне на нашей земле, чем занимались. Следует отметить, что очень много топонимов связаны с урочищами, что и не удивительно. Смотрим толкование этого слова. Урочище обозначает *«участок, местность, отличающаяся от окружающей какими-нибудь естественными признаками, например лес среди поля, болото и т. п.»*¹⁴. Так же *«естественная граница, природная межа (например.: река, лес, гора, овраг и т. п.)»*¹⁴.

Хочется сказать, что наши жители хорошо знают историю происхождения названия своего села. А вот изучение топонимов это уже большая исследовательская работа, которая в нашем селе была начата бывшим директором музея Николаем Ивановичем Ряснянским. По крупицам он собирал материал, вел поисковую работу. Его краеведческие изыскания о родных местах, археологии села, исторических событиях времен Великой Отечественной войны и другие материалы не раз печатались в районной газете. От его работ мы и оттолкнулись. Но нужно идти дальше. Нами был собран достаточно большой перечень названий топонимов Краснолиповского сельского поселения, который по ходу продолжения нашей работы, я надеюсь, будет еще пополняться новыми названиями. Мы постарались объяснить толкование некоторых названий нашего поселения, а это значит, что небольшой вклад в сохранение истории нашего края несомненно внесен. Со многими названиями урочищ, яров, оврагов еще предстоит работать. Происхождение названий у некоторых территорий очень интересное. Например, старожилы села нам не смогли объяснить, почему урочище *Вычкино* имеет такое название. В словаре М. Фасмера есть толкование слова *«Вычь»*: *«служащее для подзывания овец»*. Возможно, что в этом месте были загоны для овец, а позже название так и закрепилось¹⁵.

Рассматривая перспективы работы, следует отметить, что предстоит еще проделать большой объем работы по изучению топонимов, итогом которой станет составление словаря, объясняющего происхождение слов.

¹⁴Ушаков Н.Д. Толковый словарь русского языка.

¹⁵Фасмер М. Этимологический словарь русского языка. Издательство «Прогресс», Москва, 1973 г. Том I, стр. 372.

Список источников и литературы

1. Архивные материалы. Краснолиповский народный музей. Красное.
2. Архивные материалы. Краснолиповский народный музей. Лутово. Инв. №1339.
3. Краснолиповское поселение: итоги, перспективы./ Репьевские Вести.- 2014. -№15. С. 5.
4. Музеи Репьевского района Воронежской области.
5. Ожегов С.И. Толковый словарь русского языка: 80 000 слов и фразеологических выражений/ Российская Академия наук. Институт русского языка им. В.В.Виноградова. – 4 е изд. дополненное. – М.: Азбуковик, 1999. – 944 стр.
6. Официальный портал администрации Репьевского района Воронежской области.
7. Проект генерального плана Краснолиповского сельского поселения Репьевского муниципального района Воронежской области. Схема современного использования территории. Муниципальный контракт №1 4/6 – ок (351-34/3 – 9) от 10.06.09 г.
8. Ряснянский Н.И. Земля и люди /Н.И. Ряснянский // Репьевские вести.-2004. 18 мая. – с 3.
9. Ушаков Н.Д. Толковый словарь русского языка (электронный ресурс)
10. Фасмер М. Этимологический словарь русского языка. В 4-х т. Издательство «Прогресс», Москва,1973 г.
11. ЦЧО НИИ Гипрозем. Схема землеустройства колхоза им. Куйбышева Репьевского района Воронежской области / г. Воронеж.1991 г.
12. Земля Репьевская. – Воронеж. Издательство им. Е.А. Болховитинова. 2002 г. 535 с.
13. Новь колхозного села. – Воронеж, Центр.-Черноземное книжное издательство,1982. – 132 с.
14. Подворонежье. Под редакцией Ф.Н. Милькова. Изд-во ВГУ, Воронеж, 1973, с. 208.
15. Черенкова А.Д. Воронежские диалектные тексты как источник для изучения русского народного языка, истории и культуры народа. Учебное пособие / А.Д. Черенкова.- Воронеж: Полиграф, 2009. - 328с. Из воспоминаний Натальи Михайловны Араловой, 1931 г.р. с. 71-73.
16. Ярцев И.С. Новосолдатка (Научно-популярное и краеведческое издание). Серия: «Земля Воронежская. Энциклопедия городов и сел» / И.С. Ярцев.- Воронеж: «Полиграфист» 1996. – 179 с.



Рис. 1. Генеральный план Краснолипыевского сельского поселения Репьевского муниципального района Воронежской области (фрагмент)



Рис.2.Схема землеустройства колхоза им. Куйбышева (фрагмент). Хутор Дубинин (Касьянов)



Рис. 3. Каменный храм. Год начала постройки - 1816. Освещен в честь Святых безсребреников Космы и Дамиана Асийских 1 ноября 1821 г.



Рис.4.Схема землеустройства колхоза им. Куйбышева (фрагмент). Урочище Красное. Красный лес



Рис. 5. Схема землеустройства колхоза им. Куйбышева (фрагмент). Урочище Красное. Красный лес

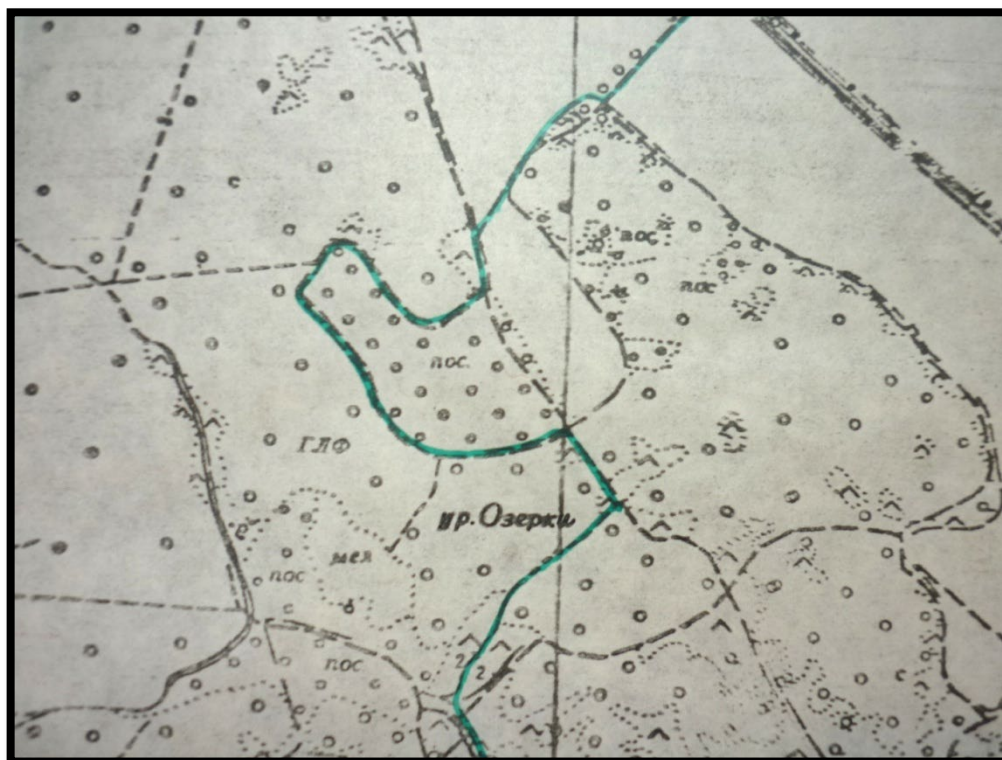


Рис. 6. Схема землеустройства колхоза им. Куйбышева (фрагмент). Урочище Озерки в пределах Красного леса

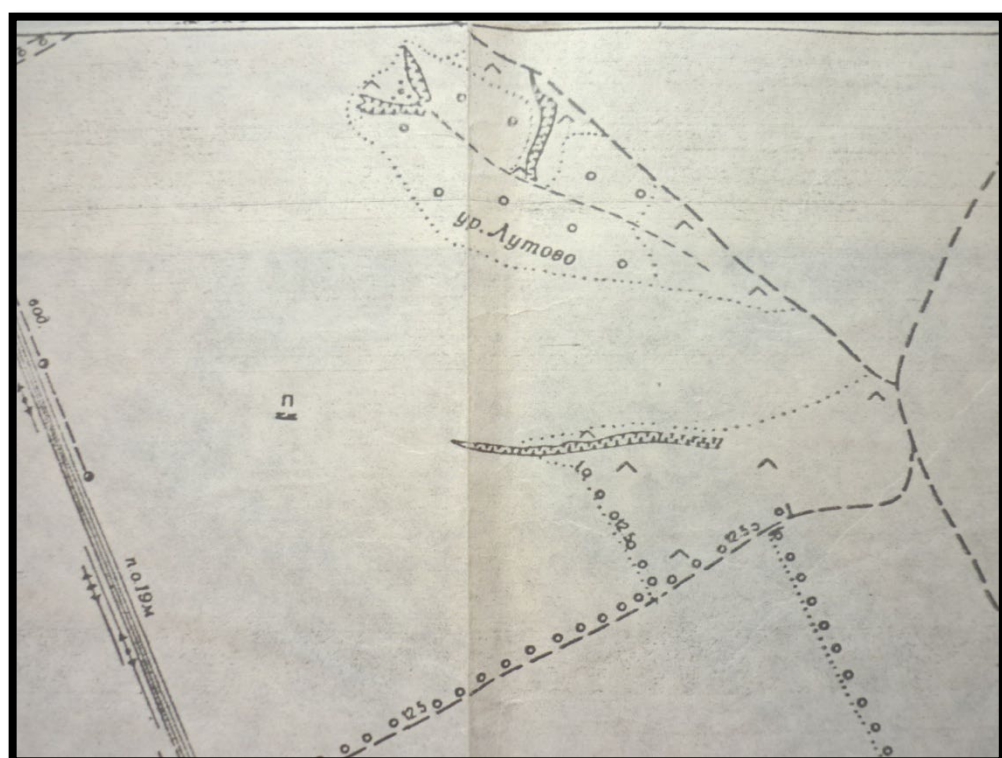


Рис. 7. Схема землеустройства колхоза им. Куйбышева (фрагмент). Урочище Лутово




Рис. 8.
ФЛАГ МУНИЦИПАЛЬНОГО ОБРАЗОВАНИЯ "РЕПЬЁВСКИЙ МУНИЦИПАЛЬНЫЙ РАЙОН"
ВОРОНЕЖСКОЙ ОБЛАСТИ



Рис. 9. ГЕРБ МУНИЦИПАЛЬНОГО ОБРАЗОВАНИЯ "РЕПЬЁВСКИЙ МУНИЦИПАЛЬНЫЙ
РАЙОН" ВОРОНЕЖСКОЙ ОБЛАСТИ

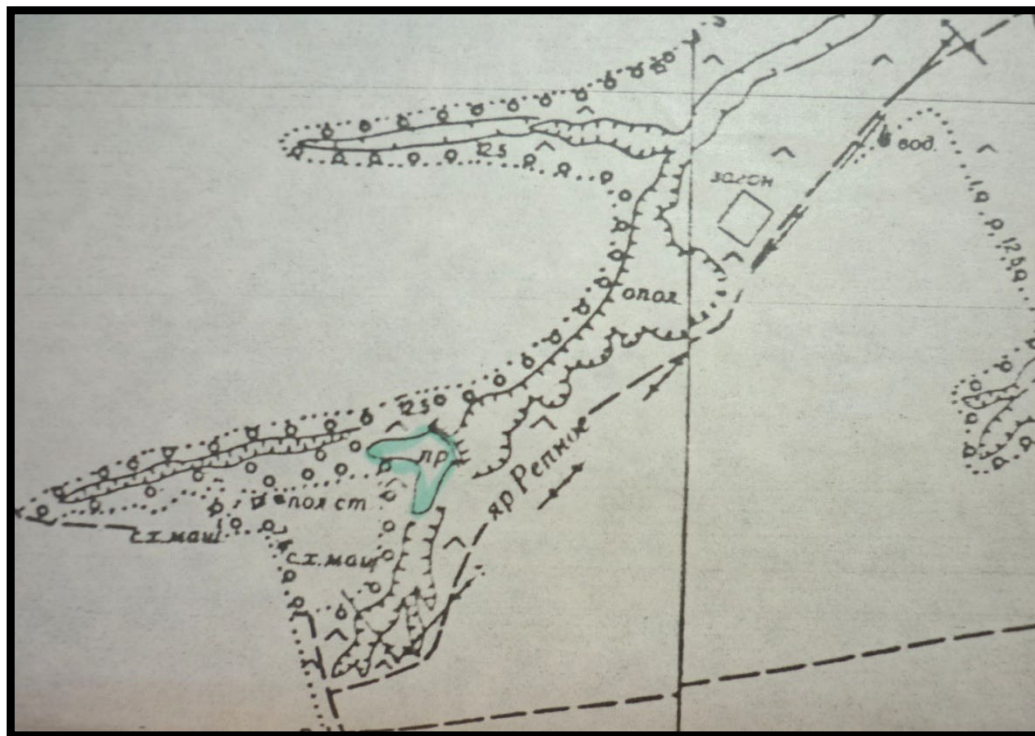


Рис.10. Схема землеустройства колхоза им. Куйбышева (фрагмент). Яр Репное



Рис. 11. Схема землеустройства колхоза им. Куйбышева (фрагмент). Урочище Высокое. Лес Высокий

